

Swim by Sunset El Port de la Selva

5 de julio 2025

BRIEFING

swimnolimits.com

Calendario 2025

Síguenos en Instagram



SNL Cala Montgó
25/5/25



SNL Platja d'Aro
14/6/25



SNL Swim By Sunset
Port de la selva
5/7/25



SNL L'Estartit
Illes Medes
5/10/25



ACCESO RÁPIDO

Haz click sobre la opción elegida

- UBICACIONES
- ENTREGA DE DORSALES
- TRAVESIA 5.5K
- TRAVESIA 3.K
- TRAVESIA 1.7K
- KIDS
- FOTO CIRCUITO 5.K
- FOTO CIRCUITO 3.K
- FOTO CIRCUITO 1.7K
- AVITUALLAMIENTO
- PREMIOS



Bienvenido/aa la Travesía Swim No Limits **by sunset El Port de la Selva**, por favor, lee a continuación toda la información referente a la travesía.

UBICACIONES:

Todas las travesías de SNL están ubicadas en zonas de especial interés natural y paisajístico, cualquier comportamiento inadecuado al respecto, por parte de un participante, será motivo de su inmediata descalificación y se dará debida notificación a la Unidad Marítima de los Mossos d'Esquadra que estarán realizando labores de seguridad.

Situación **zona de Village, Platja gran** entrega de dorsales.

[**Enlace aquí**](#)

Situación **salida Platja la Farella distancia 5.5k.**

[**Enllaç aquí**](#)

Situación **salida Platja Vaquers distancia 3k.**

[**Enllaç aquí**](#)

Zona de aparcamiento recomendado y gratuito.

[**Enlace aquí**](#)



BRIEFING:

Se realizará en la zona de Village a las **16:00 horas**. de **forma general y detallada** y de forma **resumida antes de la salida** a las respectivas playas. Explicaremos con precisión el estado del mar y las posibles variaciones de recorrido en su caso, situación de las boyas y cualquier duda o consulta que se pueda presentar. Sin embargo es muy importante que cada nadador lleve estudiado el recorrido y la situación de las boyas marcado en este documento

Como todos los nadadores y nadadoras de aguas abiertas saben, nuestro deporte depende 100% del estado del mar y ésta es muy variable. Siempre se impondrá el criterio de máxima seguridad.

ATENCIÓN TIEMPO DE CORTE:

La Sunset es una travesía que se nada al atardecer y por razones de seguridad, se establece un tiempo de corte al paso por el **faro de s'Arenella**. La hora máxima para superar este punto será las **19:45h**.

TRASLADO AUTOBUS A SALIDA:

Se hará a partir de las **16:30 horas** en el **parking dels Horts**, hasta la playa de la Farella, punto de salida del recorrido de **5.400 metros**, ya partir de las **17:15h horas**, por el recorrido de **3.000 metros**, en los dos puntos de salida, tendremos un guardarropa donde dejar la bolsa que trasladaremos hasta. **[Enlace aquí](#)**



RECORRIDO 5.400 metros:

Hora salida **18:30 h. Playa de la Farella**

La salida se realizará desde el agua y en un formato de cuenta atrás desde el número 10 al 0 acompañado de una sirena que dará el pistoletazo de salida.

Paso de las boyas:

-Las boyas se dejarán **siempre a la izquierda**, a excepción de la primera que se deja a la derecha, tal y como indican las flechas en el plan de carrera. Todas las boyas del recorrido son de color amarillo y de grandes dimensiones a **excepción de una "puerta" que marca el paso por el inicio de la travesía de 3.000 metros**, formada por una boya color rojo cilíndrica (que se deja a la izquierda) y una de forma piramidal y dos boyas también rojas y piramidales que marcan.

Embarcaciones de seguridad:

Por no desvirtuar la esencia de las aguas abiertas, y de acuerdo con las pruebas F.I.N. En las embarcaciones de seguridad no llevarán a cabo tareas de guía y se mantendrán en un segundo plano garantizando el control total de los nadadores, pero serán quienes se guiarán por el circuito marcado por la organización.




RECORRIDOT 5.500 metros.





DETALLE DEL PASO POR EL INICIO DEL RECORRIDO DE 3.000 Metros





DETALLE DEL PUNTO DE GIRO HACIA META





RECORRIDO 3.000 metros:

Hora **salida 19:00/15h. Playa de Vaquers.** [Enllaç aquí](#)

La salida se realizará desde el agua y en un formato de cuenta atrás desde el número 10 al 0 acompañado de una sirena que dará el pistoletazo de salida, una vez que el jefe de carrera del recorrido de 5.400 metros pase por el faro de S'Arenella.

Paso de las boyas:

Las boyas se dejarán **siempre a la izquierda**, tal y como indican las flechas en el plan de carrera. Todas las boyas del recorrido son de color amarillo y de grandes dimensiones, a excepción de la primera situada a 300 metros en línea recta de la salida, roja y de forma piramidal que giraremos a nuestra derecha y dos boyas también rojas y piramidales que marcan el giro hacia meta en la playa grande.

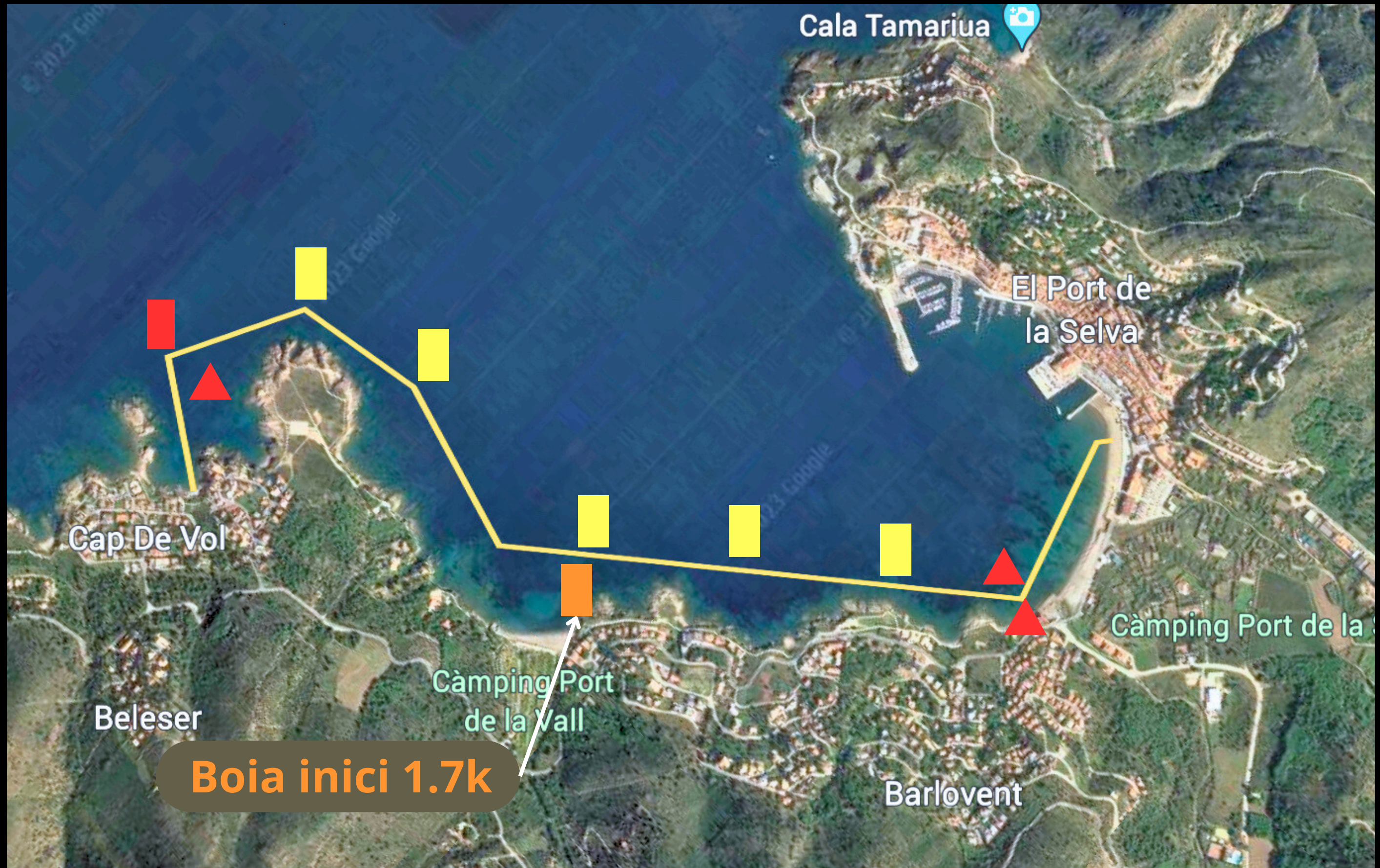
Embarcaciones de seguridad:

Por no desvirtuar la esencia de las aguas abiertas, y de acuerdo con las pruebas F.I.N. En las embarcaciones de seguridad no llevarán a cabo tareas de guía y se mantendrán en un segundo plano garantizando el control total de los nadadores, pero serán quienes se guiarán por el circuito marcado por la organización.

La llegada se realizará por un carril de natación de 25 metros marcado por un arco de meta flotante de color naranja, que termina en un pasillo de un solo nadador.



RECORRIDO 3.000 metros:





RECORRIDO 1.700 metros:

Hora **salida 19:30/45h**. Playa del Puerto del Valle. [Enllaç aquí](#)

La salida se realizará desde el agua y en un formato de cuenta atrás desde el número 10 al 0 acompañado de una sirena que dará el pistoletazo de salida, una vez que el jefe de carrera del recorrido de 5.400 metros pase por delante de la playa.

Paso de las boyas:

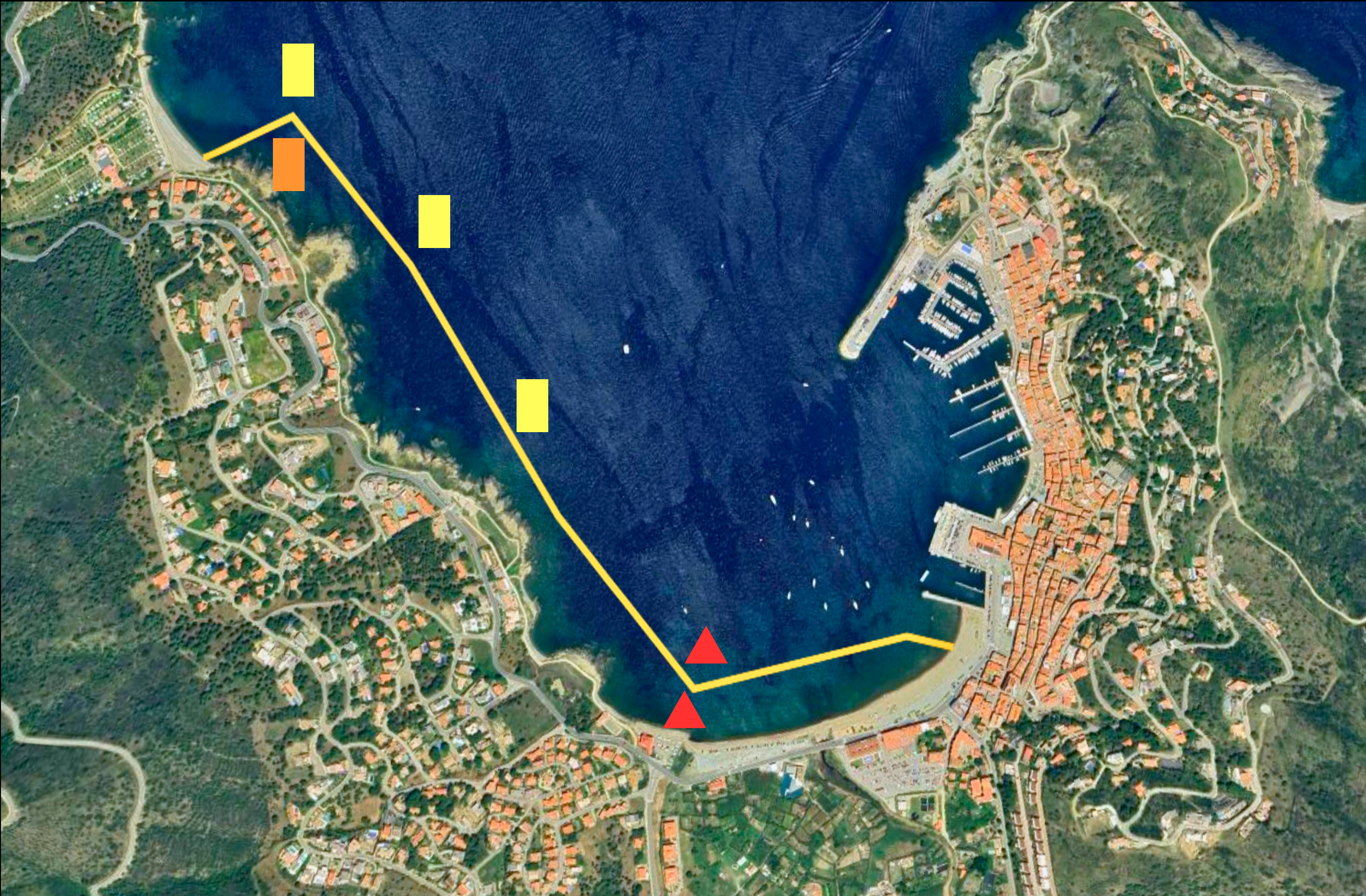
Las boyas se dejarán **siempre a la izquierda**, tal y como indican las flechas en el plan de carrera. Todas las boyas del recorrido son de **color amarillo** y de grandes dimensiones, a excepción de la primera situada a 150 metros en línea recta de la **salida, de color naranja** que giraremos a nuestra derecha y dos boyas rojas y piramidales que marcan el giro hacia meta en la playa grande.

Embarcaciones de seguridad:

Por no desvirtuar la esencia de las aguas abiertas, y de acuerdo con las pruebas F.I.N. En las embarcaciones de seguridad no llevarán a cabo tareas de guía y se mantendrán en un segundo plano garantizando el control total de los nadadores, pero serán quienes se guiarán por el circuito marcado por la organización.

La llegada se realizará por un carril de natación de 25 metros marcado por un arco de meta flotante de color naranja, que termina en un pasillo **de un solo nadador**.

RECORRIDO 1.700 metros:





-Boya de seguridad:

En las travesías Swim No Limits, el uso de la **boya de seguridad es siempre obligatoria**, tal y como queda recogido en el reglamento de la prueba, que se acepta al realizar la inscripción a excepción de las travesías Kids y relevos. Todo nadador o nadadora que no lleve la boya reglamentaria, será desprovisto de su dorsal y quedará fuera de clasificación.

-Gorro silicona:

Es **obligatorio** nadar con el gorro que **proporciona la organización** y llegar a meta con el. No hacerlo podría representar la descalificación de la prueba.

-Avituallamientos:

No se establece un punto de avituallamiento en el agua, sin embargo, las embarcaciones y kayaks llevarán plátanos y agua. ¡Tú sólo levanta la mano y nos tendrás a tu disposición! A la llegada, dispondremos de sandía, melón, plátanos, sándwiches de crema de avellanas, frutos secos, golosinas, así como agua, Cola y bebida isotónica.

-Entrega de premios:

La entrega de premios se hará en el camping **Cala Gogo**, después de la **paella** y dentro del **“Tardeo” con DJ**, que celebraremos el sábado por la tarde.



TRAVESÍAS KIDS :

Al finalizar las tres distancias competitivas, se realizarán las travesías kids de carácter Solidario.

La temporada 2025 vamos a destinar los 100% de los ingresos a la Fundación para la investigación de la diabetes **AREDI**, no hay premios ni clasificación y son un final de fiesta a una intensa mañana de natación.

INSCRIPCIONES:

Se podrán realizar **de forma presencial en la carpa de recogida de dorsales**, el mismo día de la prueba y el día antes en horario de recogida.

DISTANCIAS KIDS: 100-200 metros.